



АДМИНИСТРАЦИЯ ГОРОДА ПЕРМИ
ДЕПАРТАМЕНТ ЗЕМЕЛЬНЫХ ОТНОШЕНИЙ

РЕШЕНИЕ

о размещении объектов № 1663 от 30.08.2019

г. Пермь, ул. Сибирская, 15

Департамент земельных отношений администрации города Перми в соответствии с пунктом 3 статьи 39.36 Земельного кодекса Российской Федерации, Положением о порядке и условиях размещения объектов на землях или земельных участках, находящихся в государственной или муниципальной собственности, на территории Пермского края без предоставления земельных участков и установления сервитутов, утвержденным постановлением Правительства Пермского края от 22.07.2015 № 478-п

разрешает ИП Ширинкиной Нине Юрьевне ИНН 594900088616, ОГРН 315595800010239

размещение объекта: детская или спортивная площадка

способ размещения объекта: наземный

на землях: государственная собственность на которые не разграничена

на срок: бессрочно

местоположение: Пермский край, г. Пермь, Дзержинский район, ул. Вагонная, 17, 19, 21, 23, 25, 27, 29, ул. Хабаровская, 56/1, 56/2, 56/3, 58, 60, 62, 64, 66, 68, ул. Красноводская, 15, 17, 19, 21.

Территория, согласно схеме, расположена в зонах с особыми условиями использования территорий: приаэродромная территория аэродрома аэропорта Большое Савино.

ИП Ширинкиной Нине Юрьевне:

1. Соблюдать правила охранных зон воздушного пространства, установленные постановлением Правительства Российской Федерации от 11.03.2010 № 138 «Об утверждении Федеральных правил использования воздушного пространства Российской Федерации».

2. Соблюдать требования пункта 3.6 Правил благоустройства и содержания территории в городе Перми, утвержденных решением Пермской городской Думы от 18.12.2018 № 265.

Приложение: схема предполагаемых к использованию земель или части земельного участка с координатами поворотных точек границы земельного участка (на 1 л. в 1 экз.)

И.о. начальника отдела предоставления
земельных участков по работе
с юридическими лицами



Н.Н. Борцова

**Схема предполагаемых к использованию земель или
части земельного участка**

Объект: Часть земельного участка для детской или спортивной площадки

Местоположение: Пермский край, г. Пермь, Дзержинский район, ул. Вагонная, 17, 19, 21, 23, 25, 27, 29, ул. Хабаровская, 56/1, 56/2, 56/3, 58, 60, 62, 64, 66, 68, ул. Красноводская, 15, 17, 19, 21

(согласно сведениям единого государственного реестра недвижимости)

Площадь земель или части земельного участка, кв.м. 766

Категория земель: Земли населенных пунктов
(при наличии)

Вид разрешенного использования: _____
(при наличии)

Каталог координат, м		
№ точки границы	X	Y
н1	522295.71	2222712.63
н2	522286.10	2222722.50
н3	522245.43	2222683.50
н4	522254.97	2222673.99

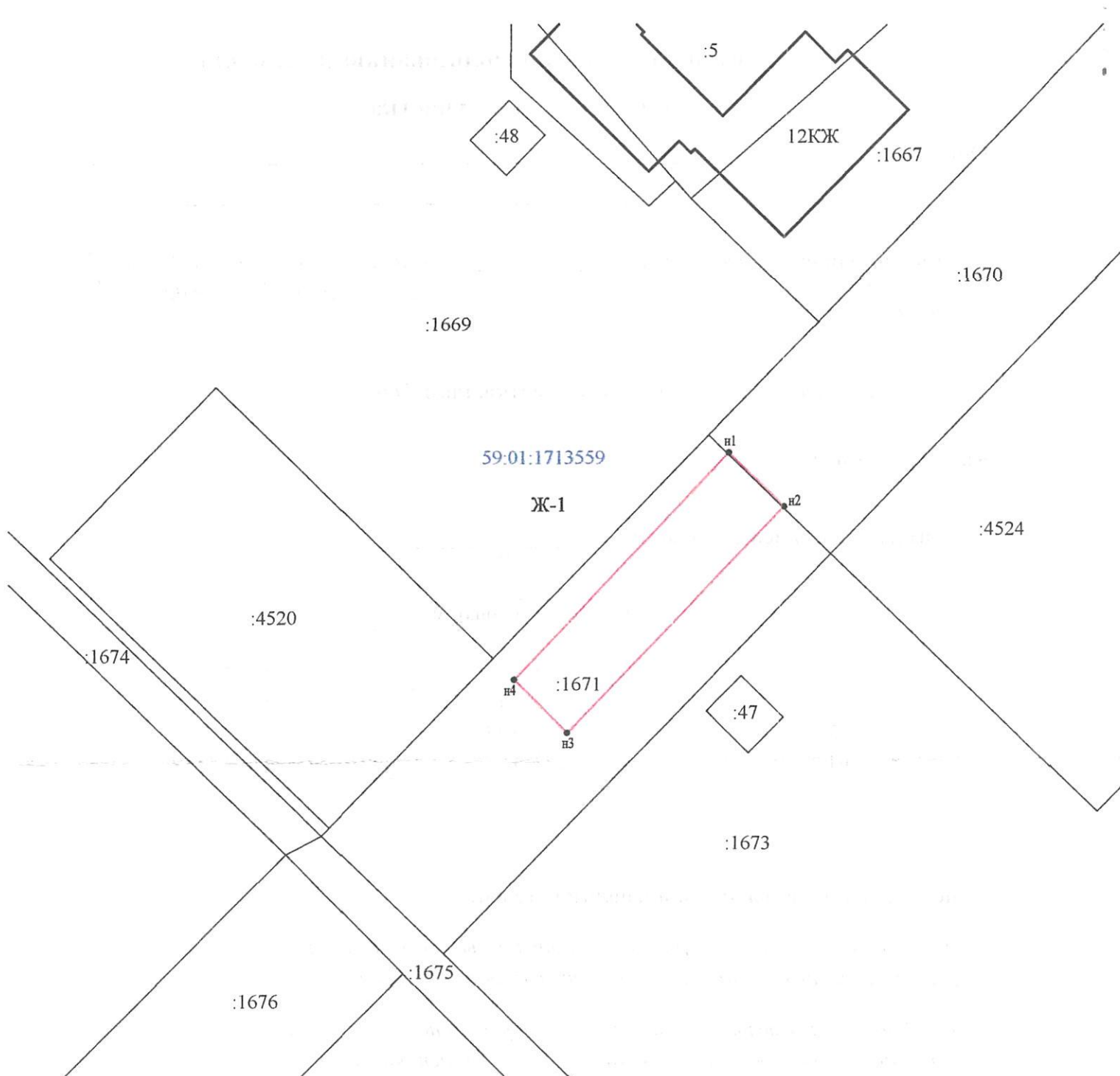
Описание границ смежных землепользователей:

от т. н1 до т. н2: земельный участок с кадастровым номером: 59:01:1713559:1670, с разрешенным использованием: для объектов жилой застройки






от т. н2 до т. н3: земельный участок с кадастровым номером: 59:01:1713559:1671, с разрешенным использованием: для объектов жилой застройки

от т. н3 до т. н4: земельный участок с кадастровым номером: 59:01:1713559:1671, с разрешенным использованием: для объектов жилой застройки

от т. н4 до т. н1: земельный участок с кадастровым номером: 59:01:1713559:1671, с разрешенным использованием: для объектов жилой застройки



Условные обозначения:

-  Вновь образованная часть границы, сведения о которой достаточны для определения ее местоположения
-  Существующая часть границы, имеющиеся в ЕГРН сведения о которой достаточны для определения ее местоположения
-  Обозначение вновь образованного земельного участка
-  Номер кадастрового квартала
-  Зона многоэтажной жилой застройки 4 этажа и выше (Ж-1)

Масштаб 1:1000

Заявитель ИП Ширинкина Анна Юрьевна